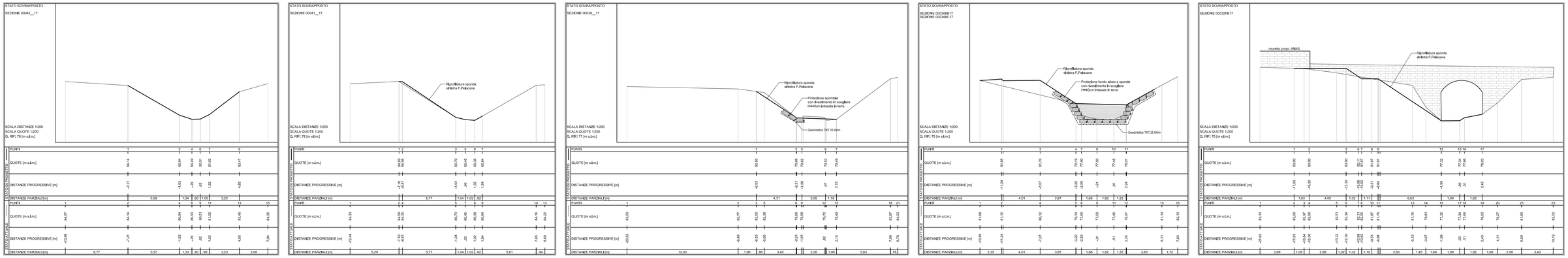

Planimetria Stato Attuale- *Scala 1:500*

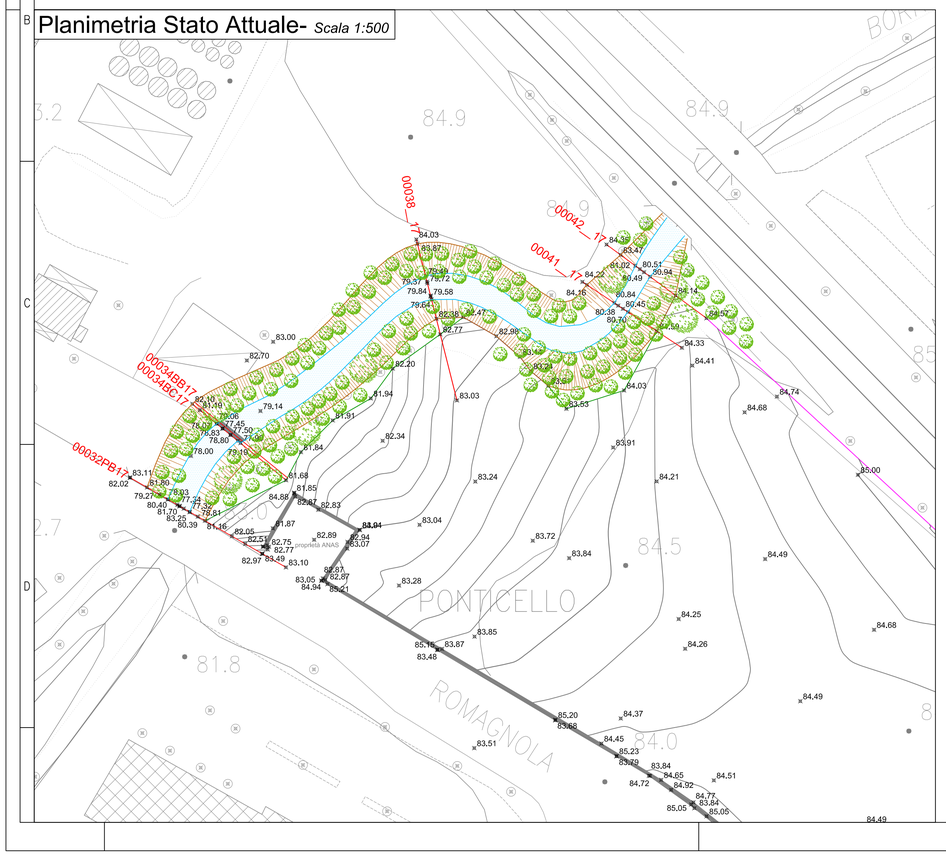

Planimetria Stato di Progetto - *Scala 1:500*

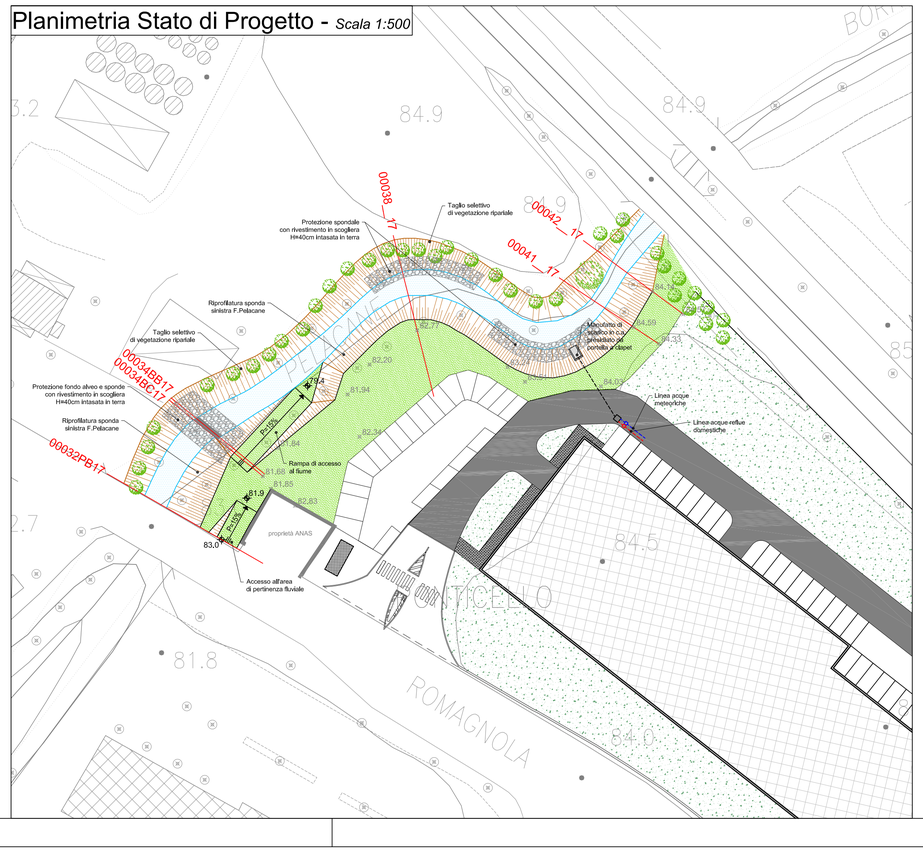

HydroGeo Ingegneria s.r.l.
Via Aretina, 167/B
50136 Firenze
Tel 055 6587050 - Fax 055 0676043
e-mail info@studiohydrogeo.it

PROGETTO UNITARIO CONVENZIONATO ART.121 L.R. 65/2014
AMBITO A PROGETTAZIONE UNITARIA S9 - LA FORTUNA

PROGETTO DELLE OPERE DI URBANIZZAZIONE

TAVOLA
3

SCALA: varie

INTERVENTI DI NATURA IDRAULICA F.PELACANE

COMMITTENTE:

Immobiliare Faini s.r.l.

PROGETTISTI:

ING. TIZIANO STAIANO

PROGETTO	LOTTO	FASE	DOC	ELABORATO	REV
L 6 4 3	0 1	A 1 2	D	0 0 3	A

REV.	DATA EMISSIONE	REDATTO	VERIFICATO	APPROVATO
A	Ottobre 2018	T.Staiano	T.Staiano	T.Staiano

SENZA NOSTRO CONSENSO QUESTO DISEGNO NON SI PUO' RIPRODURRE NE' COPIARE NE' COMUNICARE A TERZE PERSONE (VIGENTI LEGGI D'AUTORE)