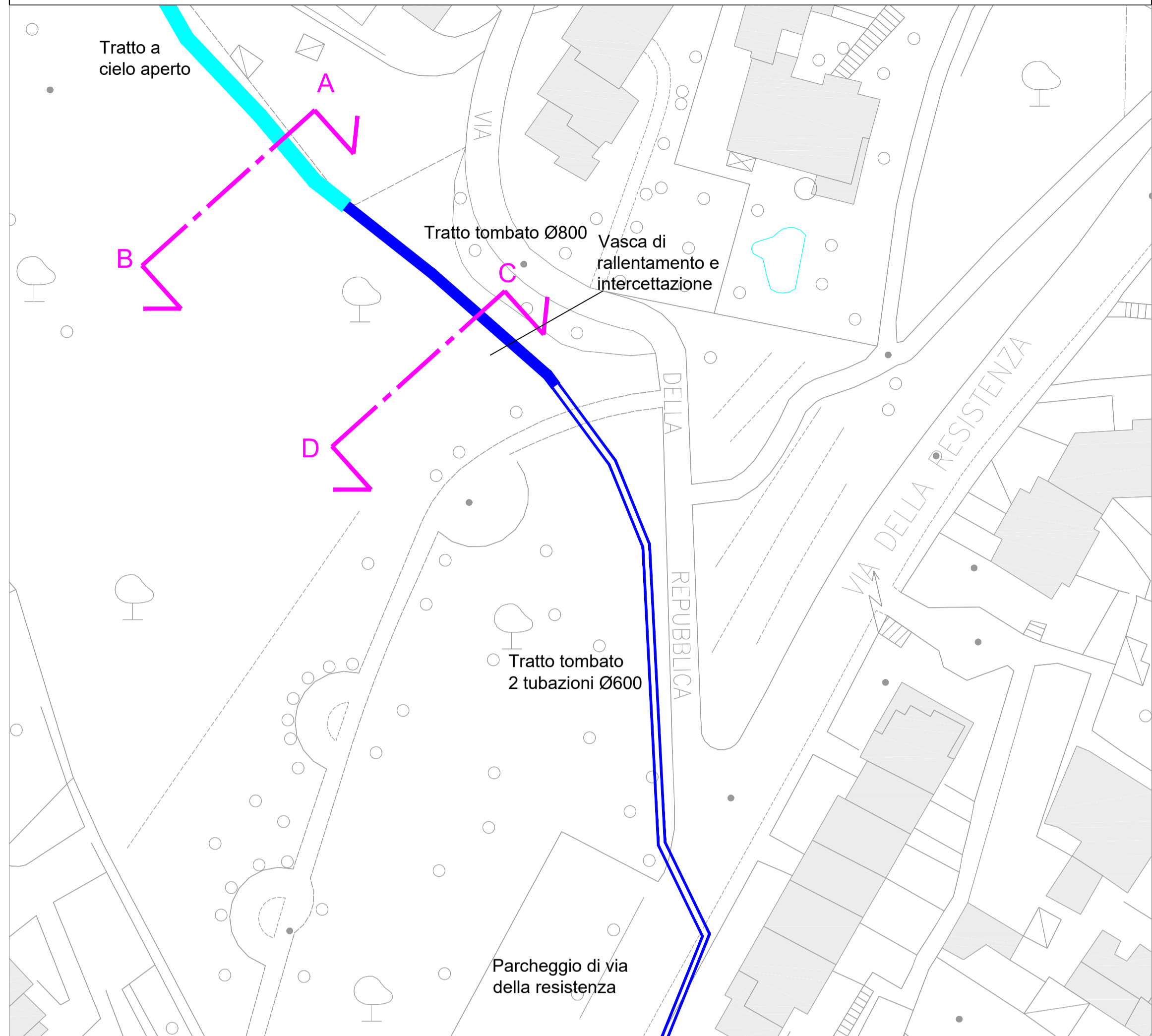
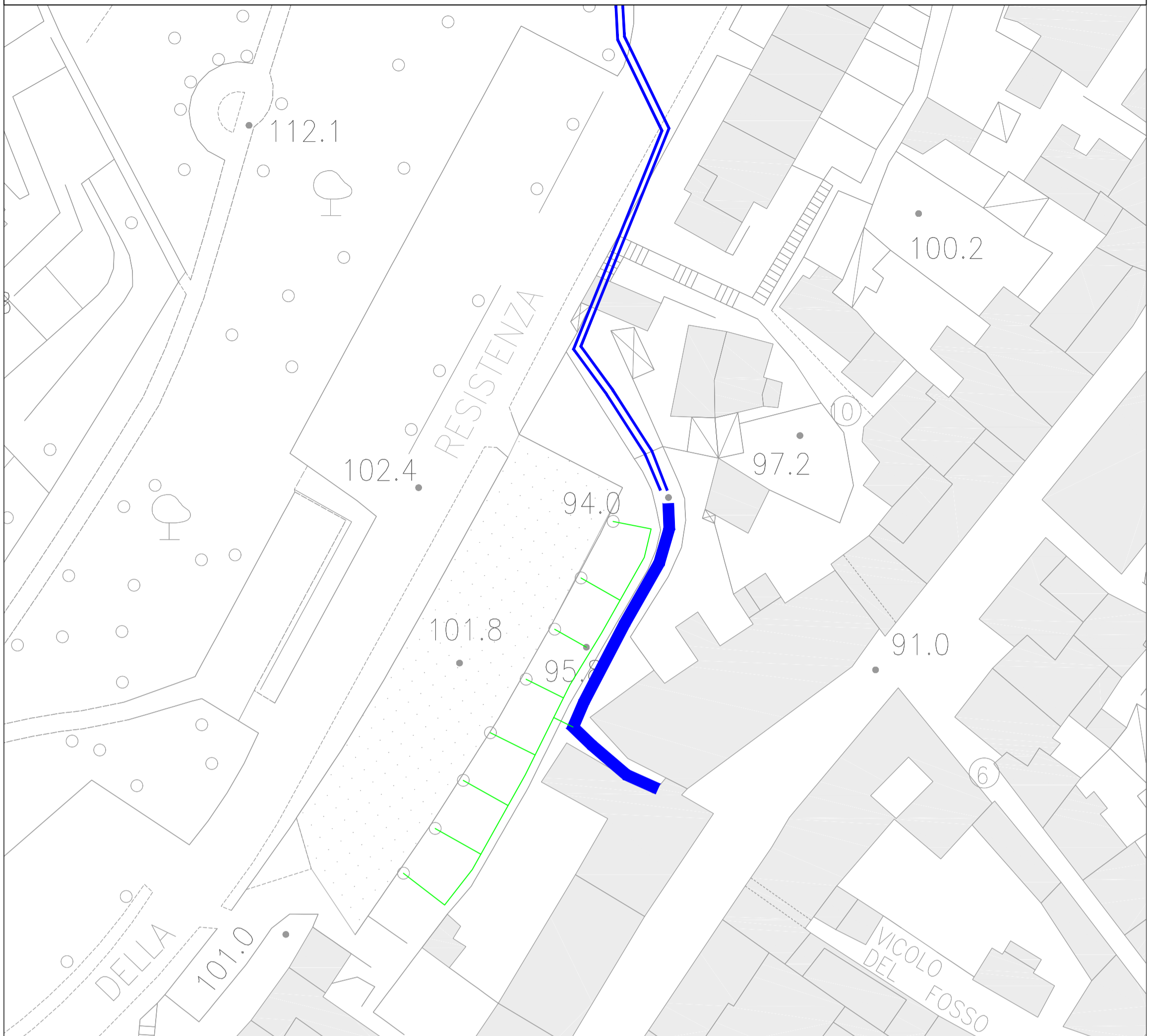


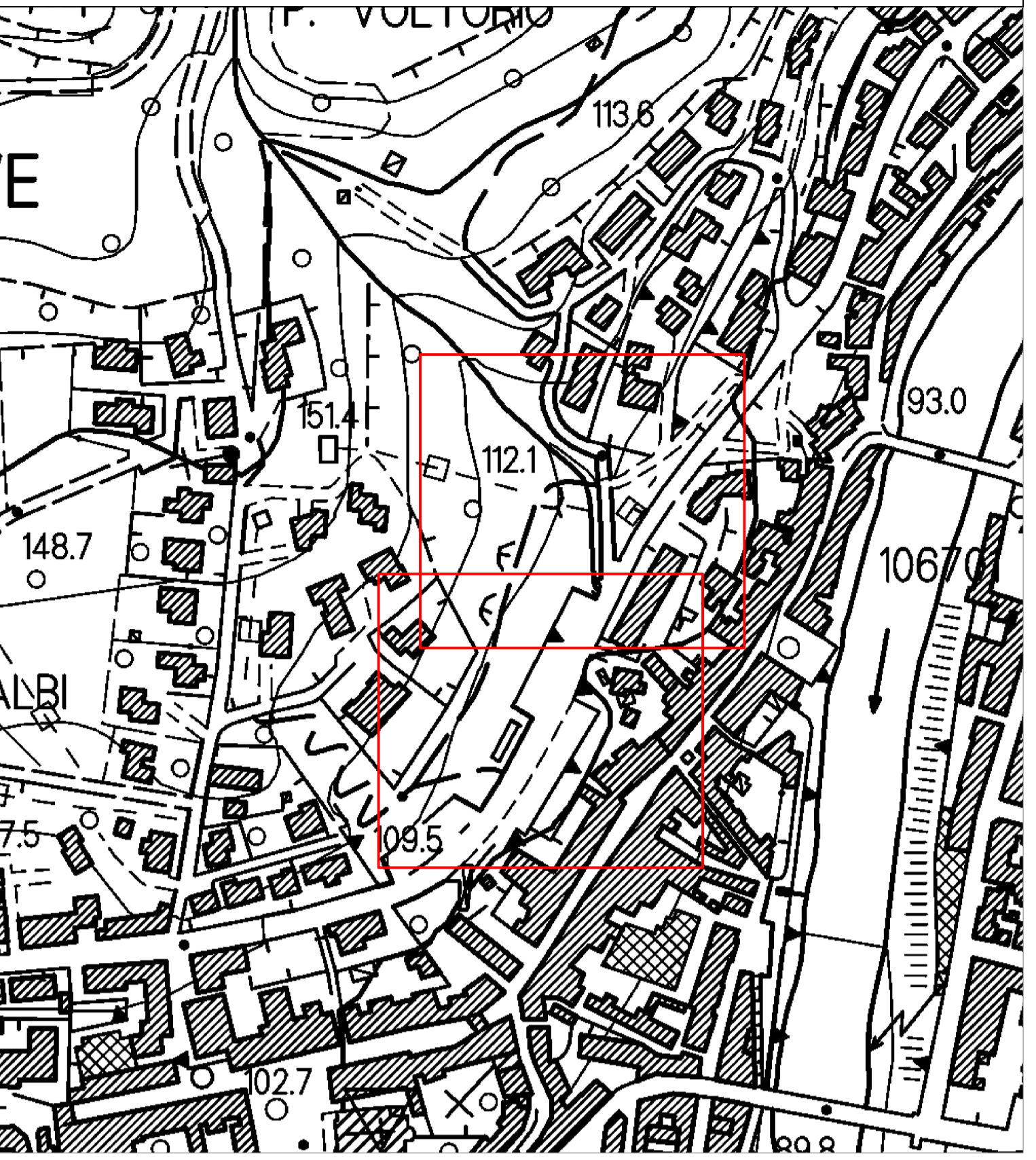
Planimetria di stato attuale su base CTR2k



Inquadramento su carta topografica 2k scala 1:2'000



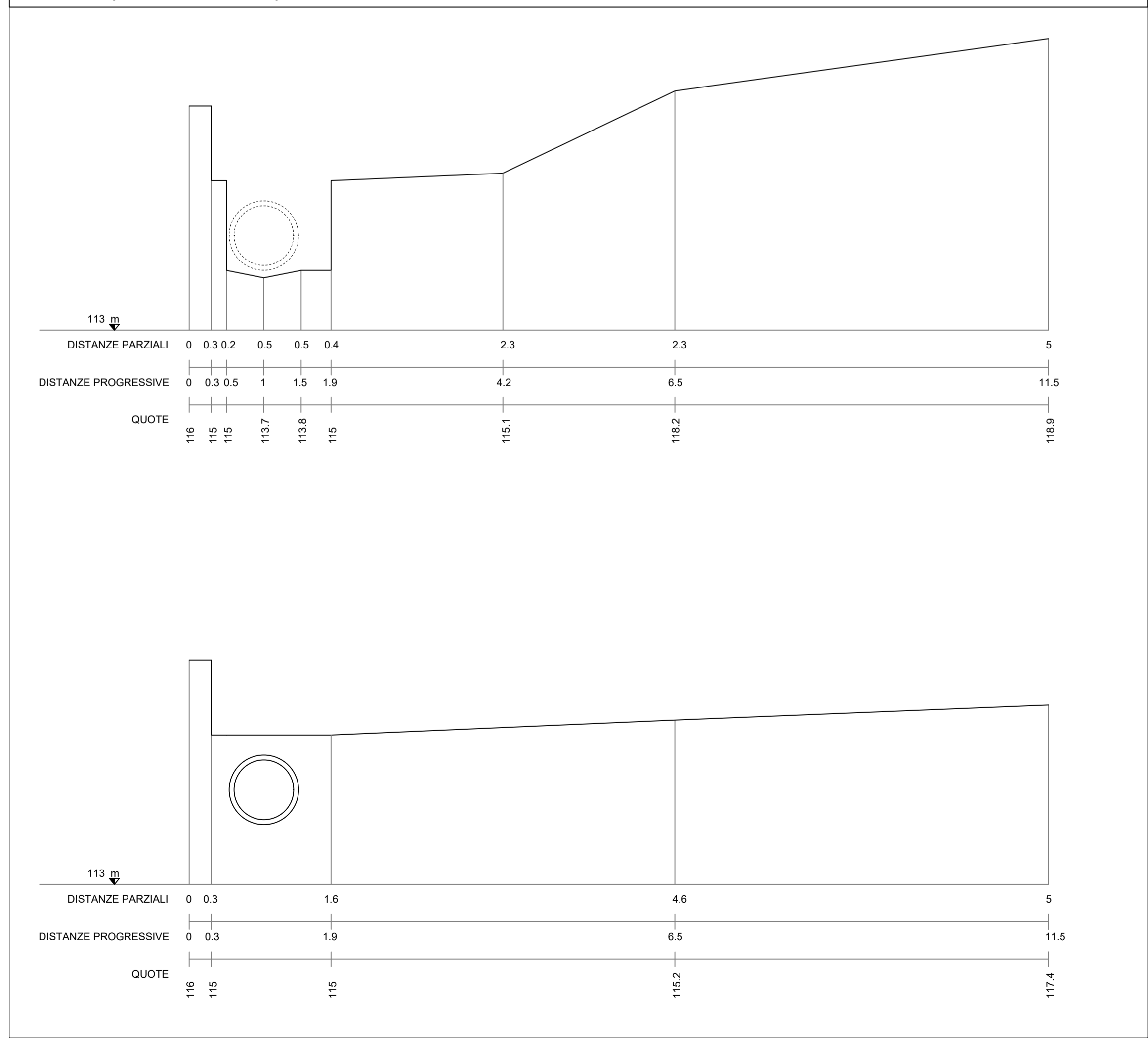
Inquadramento su base CTR 10k scala 1:4'000



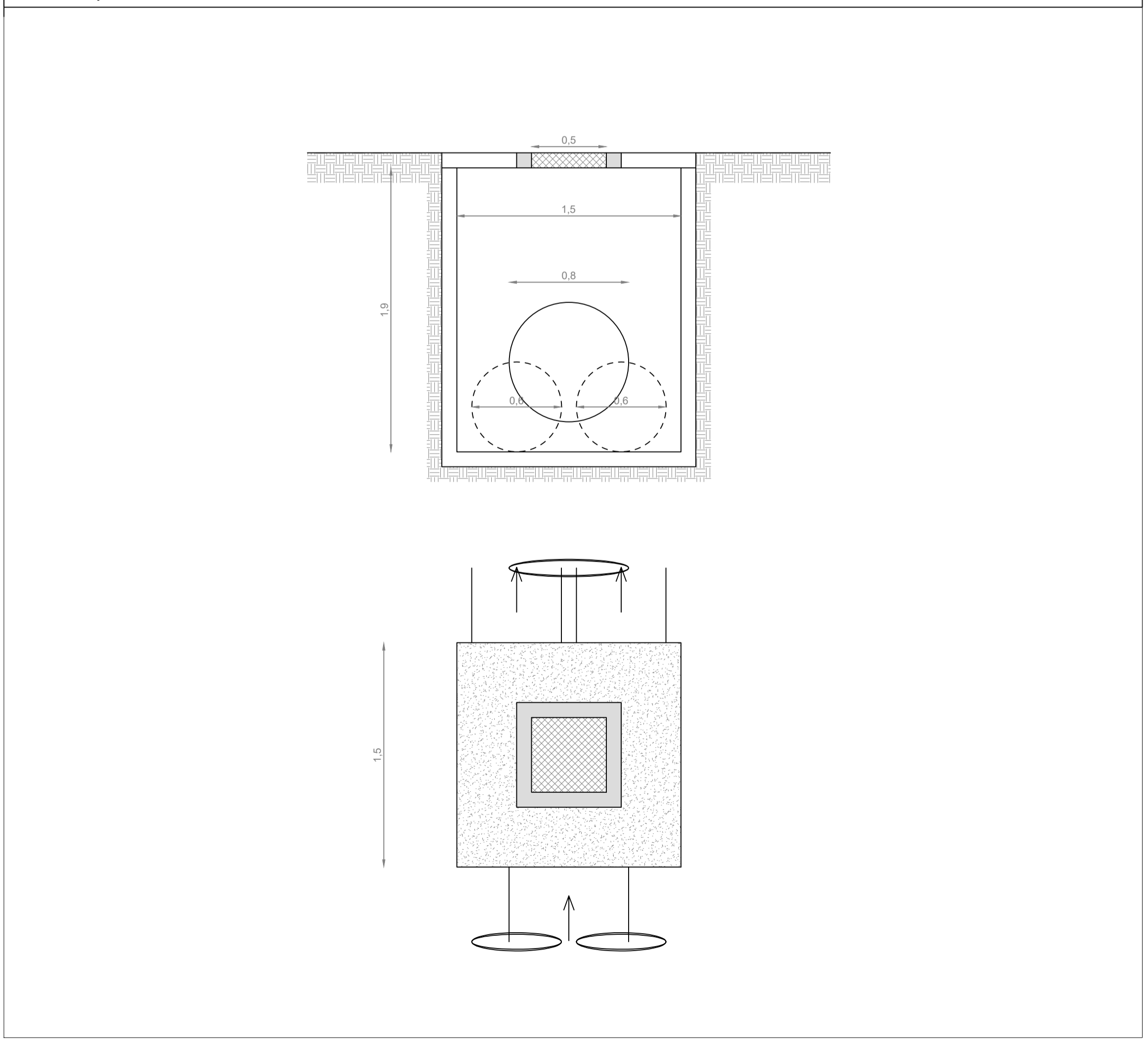
Legenda:

- Area d'interesse
- Tratto scoperto
- Tratto coperto
- Drenaggi parcheggio
- Pozzetti

Sezione tipo fosso a cielo aperto 1:50



Schema pozzetto di arrivo tratto tombato 1:25



Interventi di adeguamento del fosso Bardellone nel Comune di Pontassieve

Progetto definitivo

| | | |
|-----|---------------|-------------|
| T03 | Stato attuale | scala varie |
|-----|---------------|-------------|

Responsabile Unico del Procedimento
Ing. Francesca Procacci

Progettista esterno
Ing. Andrea Gonnelli