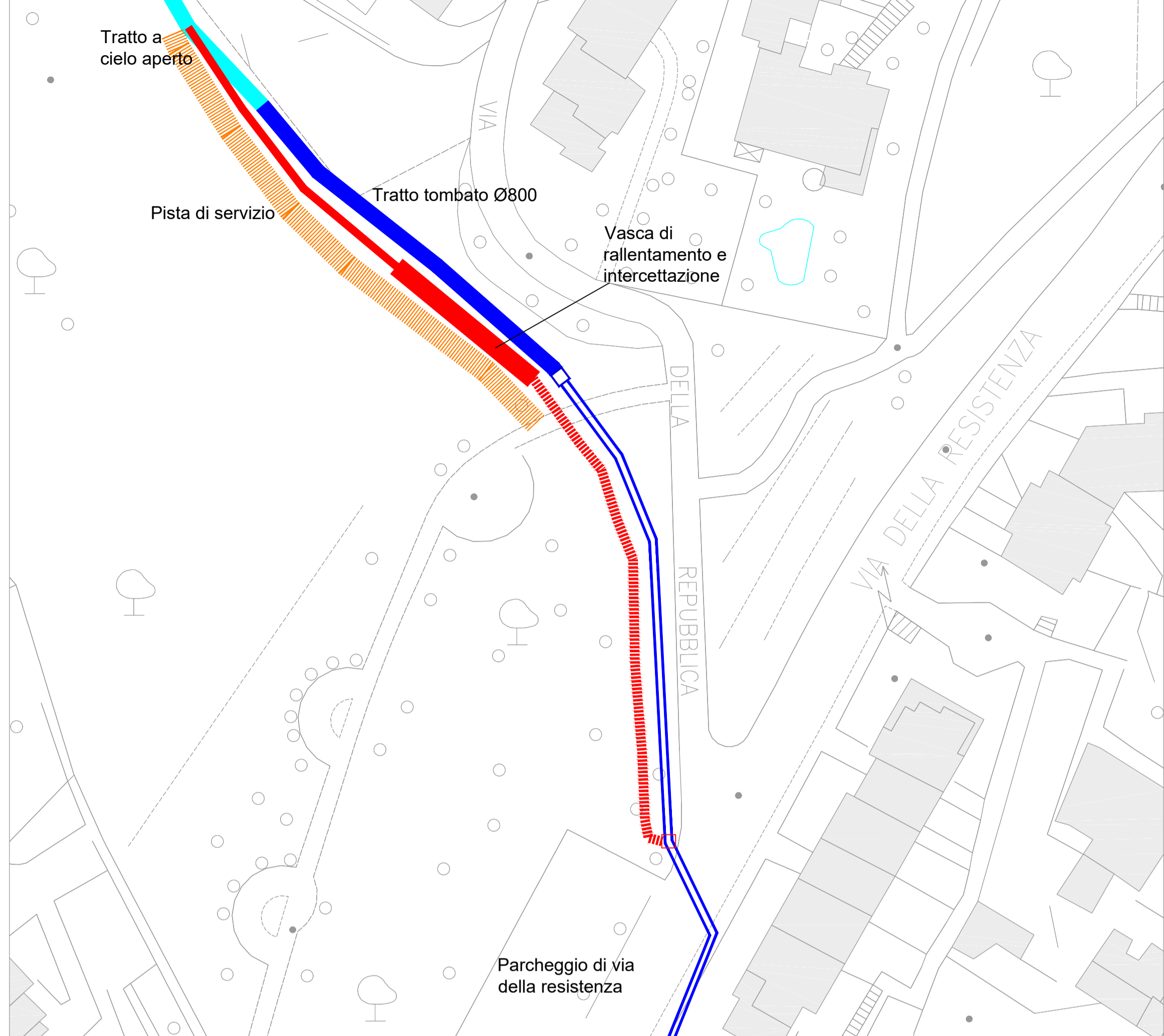
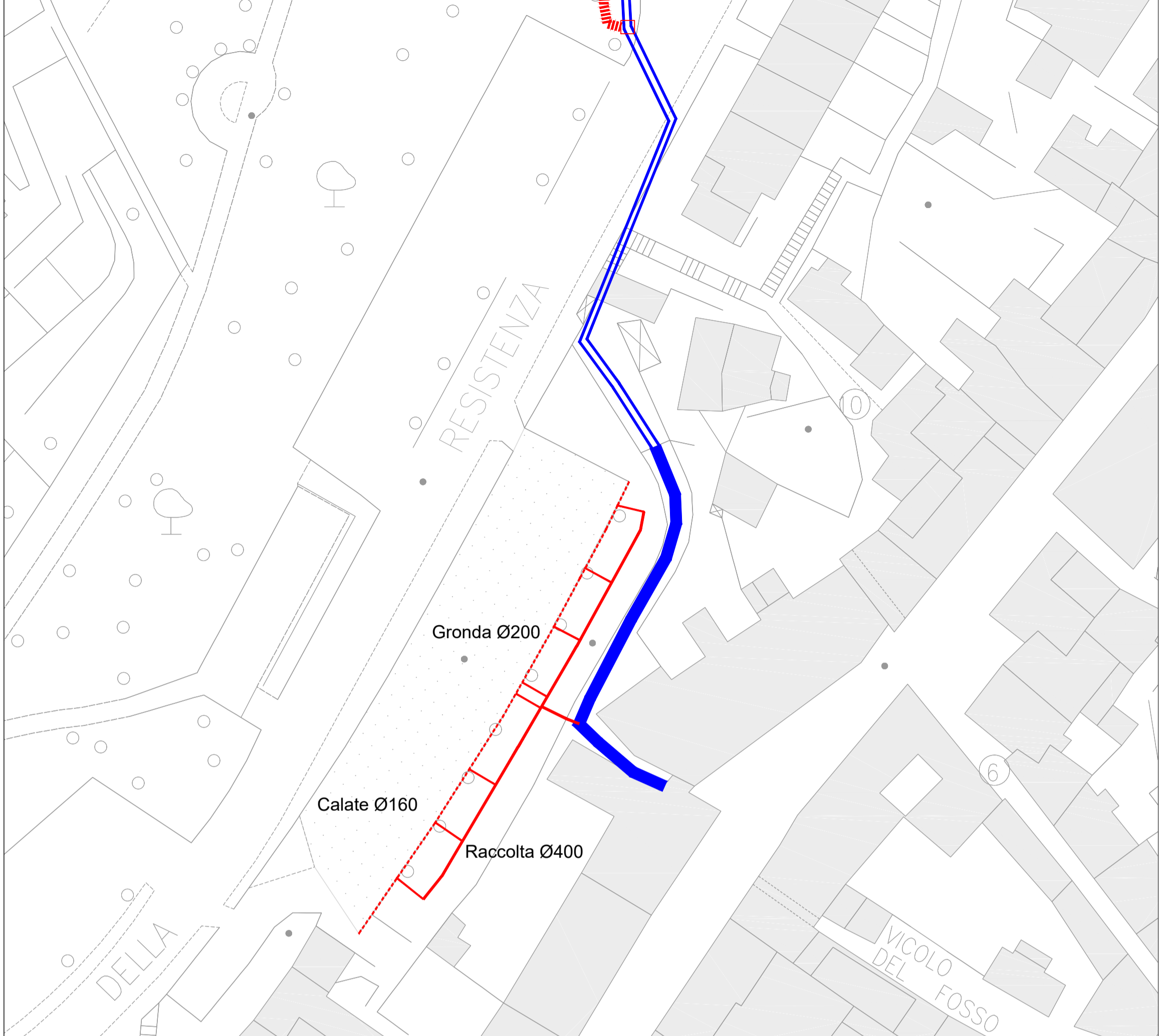


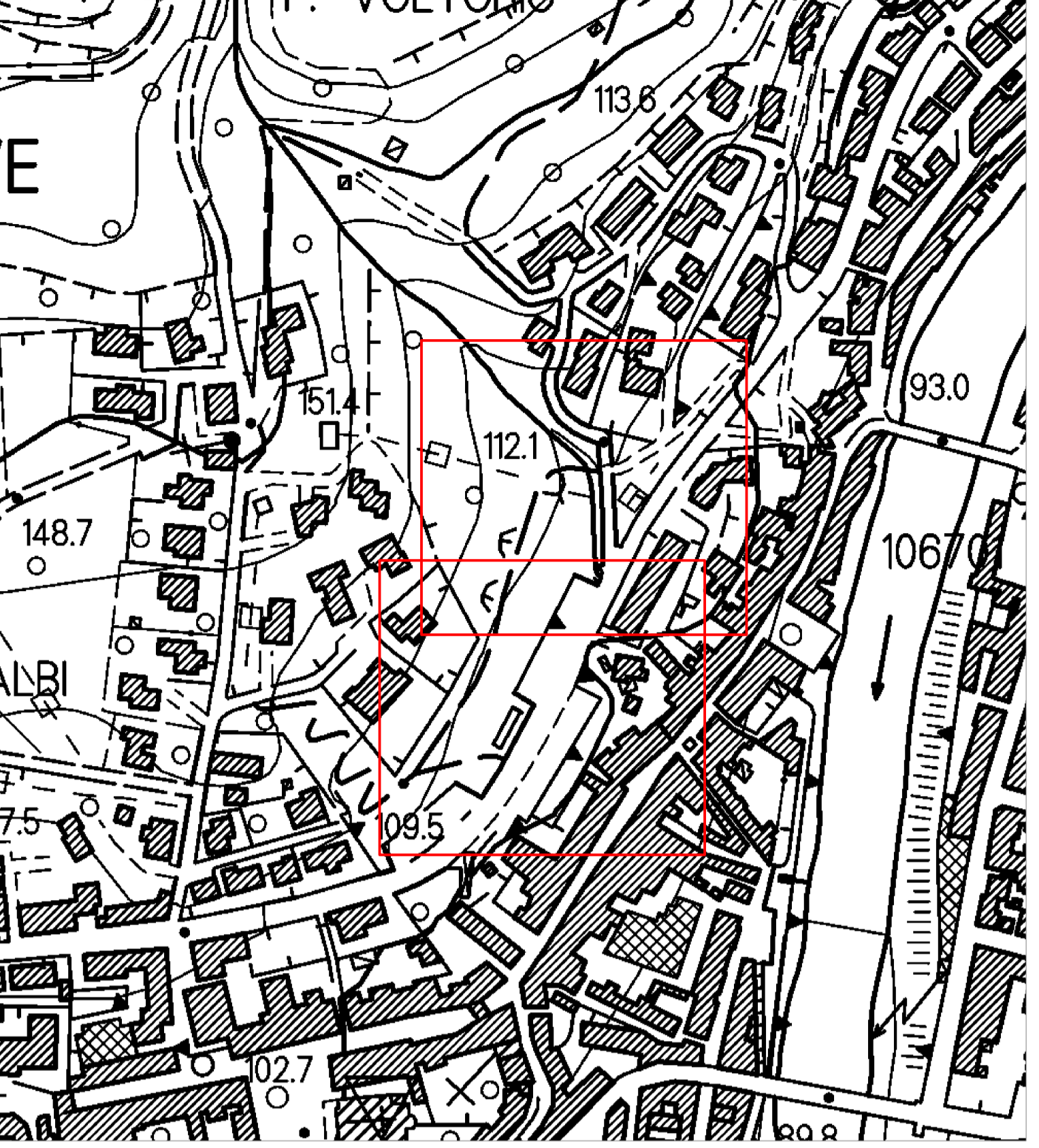
Planimetria di stato attuale su base CTR2k



Inquadramento su carta topografica 2k scala 1:2'000



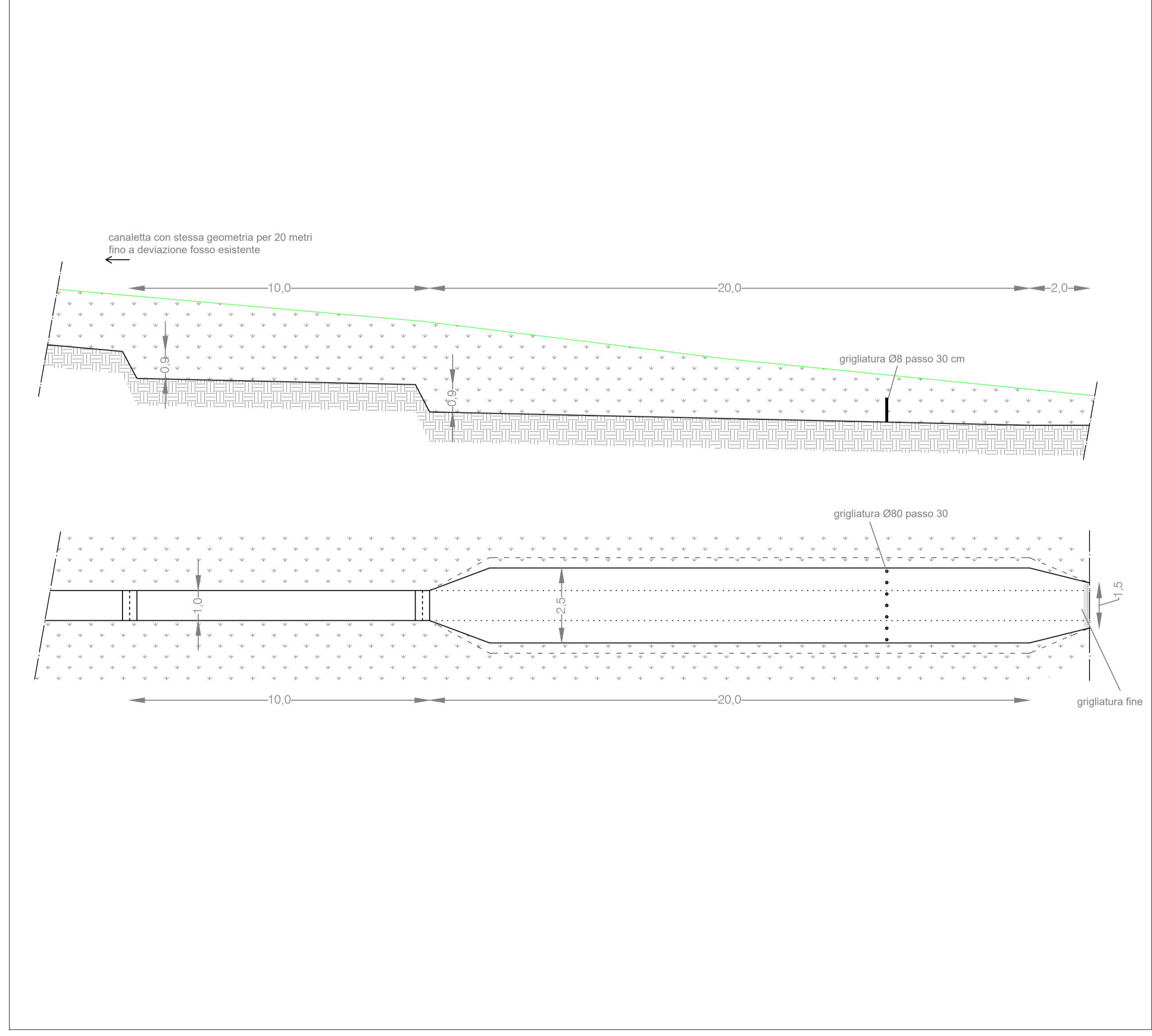
Inquadramento su base CTR 10k scala 1:4'000



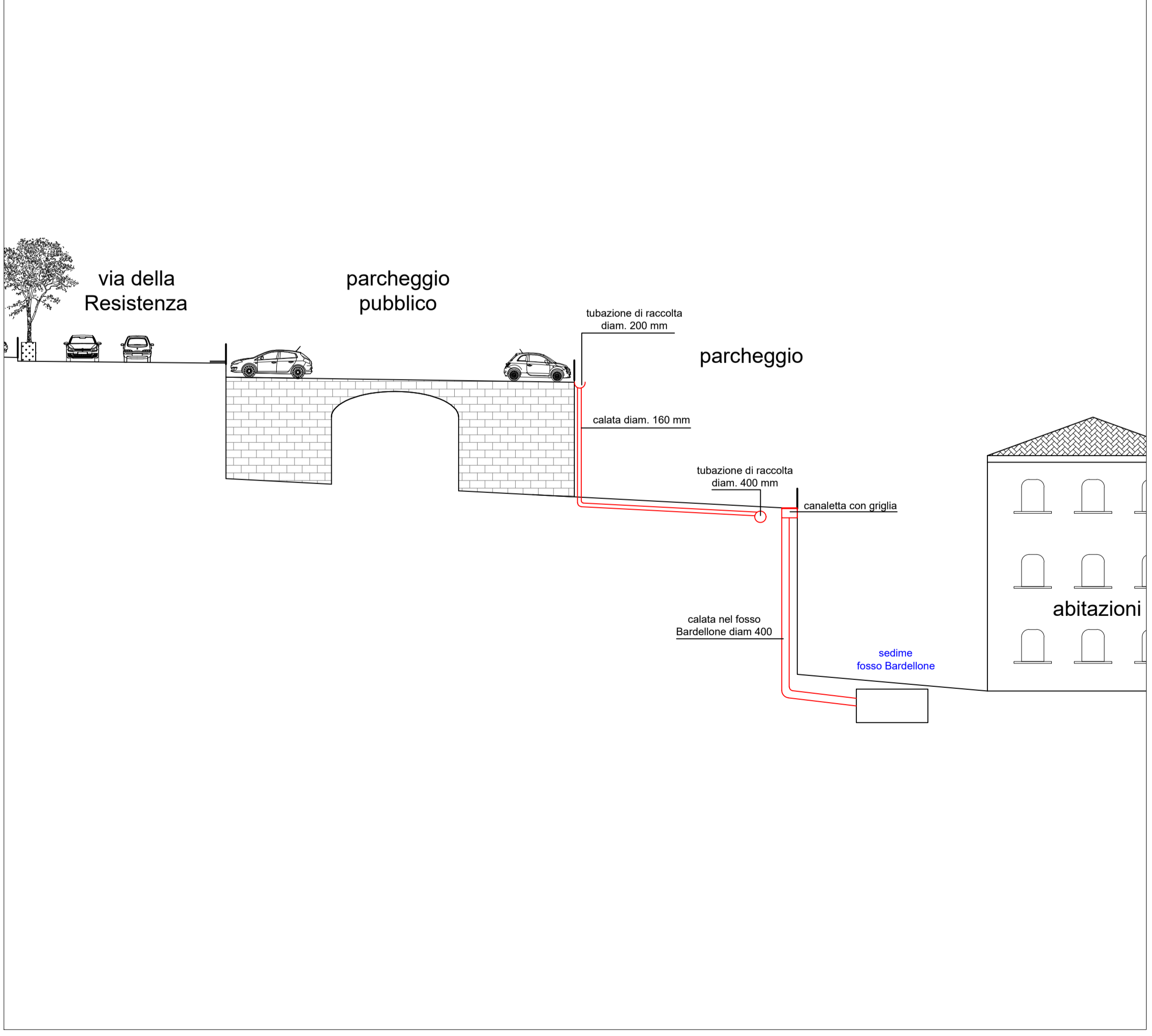
Legenda:



○ Area d'interesse

Planimetria e profilo 1:50



Schema interventi su parcheggio per drenaggio aree impermeabili




Interventi di adeguamento del fosso Bardellone nel Comune di Pontassieve

Progetto definitivo

T04b	Stato di progetto	scala varie
------	-------------------	-------------



Responsabile Unico del Procedimento
Ing. Francesca Procacci

Progettista esterno
Ing. Andrea Gonnelli

